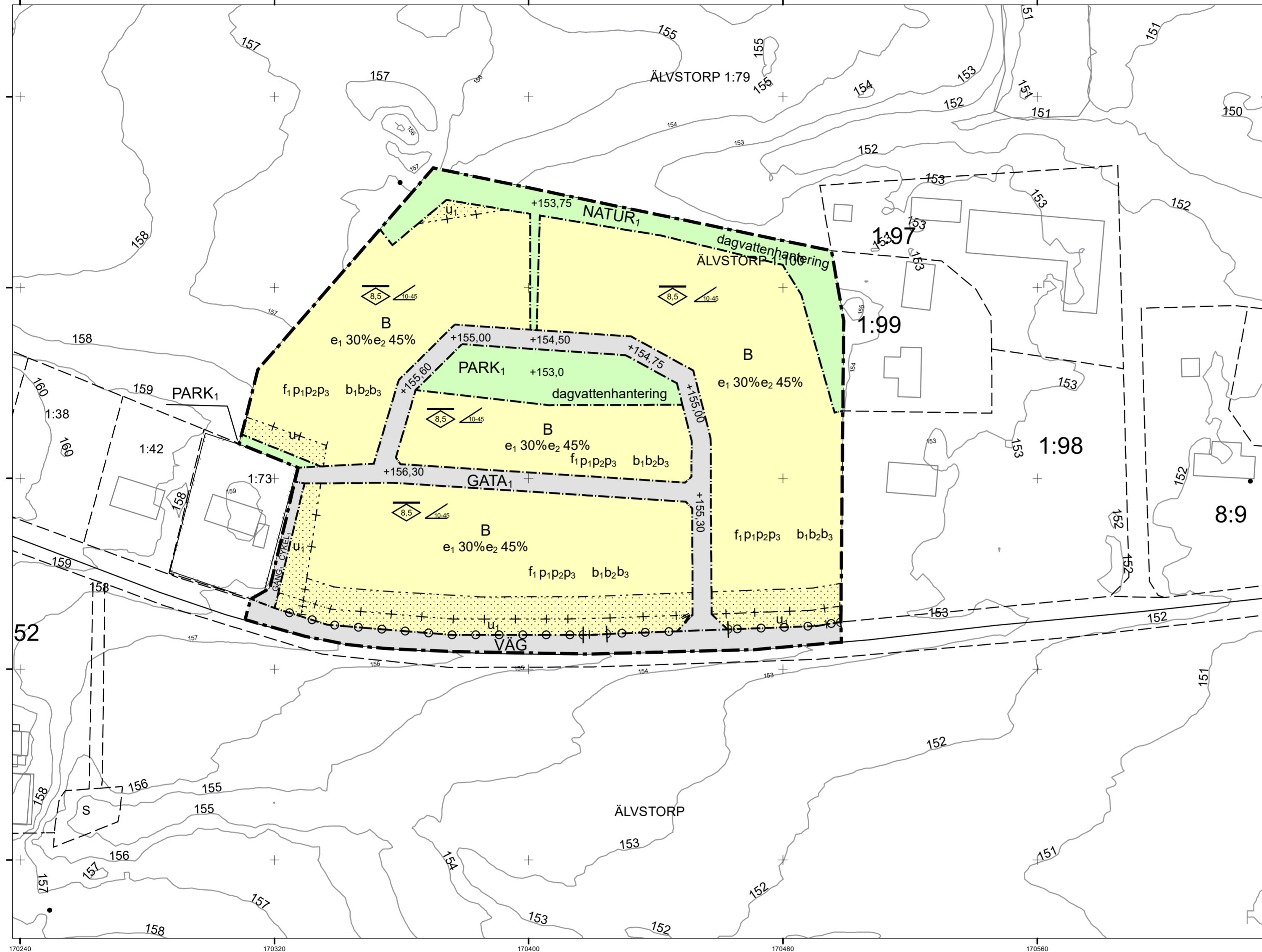


PLANKARTA



PLANBESTÄMMELSER

Följande gäller inom områden med nedanstående beteckningar.
Endast angiven användning och utformning är tillåten.
Där beteckning saknas gäller bestämmelsen inom hela planområdet.

GRÄNSBETECKNINGAR

- Planområdesgräns
- - - Användningsgräns
- · - · Egenskapsgräns
- + · · · Egenskapsgräns och administrativ gräns

ANVÄNDNING AV MARK OCH VATTEN

Allmänna platser med kommunalt huvudmannaskap

VÄG Väg, PBL 4 kap. 5 § 1 st 2 p.

Allmänna platser med enskilt huvudmannaskap

- GATA₁** Lokalgata, PBL 4 kap. 8 § 1 st 2 p.
- PARK₁** Park, PBL 4 kap. 8 § 1 st 2 p.
- NATUR₁** Naturområde, PBL 4 kap. 8 § 1 st 2 p.
- GÅNGCYKEL** Gångväg, Cykelväg, PBL 4 kap. 8 § 1 st 2 p.

Kvartersmark

B Bostäder, PBL 4 kap. 5 § 1 st 3 p.

EGENSKAPSBESTÄMMELSER ALLMÄN PLATS

Mark

dagvattenhantering Dagvattenhantering, PBL 4 kap. 5 § 1 st 2 p.

+0,0 Markens höjd över nollplanet ska vara angivet värde i meter, PBL 4 kap. 5 § 1 st 2 p.

Utfart

U₁ Utfartsförbud, PBL 4 kap. 9 §

EGENSKAPSBESTÄMMELSER FÖR KVARTERSMARK

Omfattning

Mark Marken får inte förses med byggnad, PBL 4 kap. 11 § 1 st 1 p.

∠ Takvinkeln får vara mellan angivet värde och angivet värde i grader, PBL 4 kap. 11 § 1 st 1 p.

◊ Högsta nockhöjd är angivet värde i meter, PBL 4 kap. 11 § 1 st 1 p.

e₁ 00% Största byggnadsarea för friliggande enbostadshus är angivet värde i % av fastighetsarean inom användningsområdet, PBL 4 kap. 11 § 1 st 1 p.

e₂ 00% Största byggnadsarea för sammanbyggda hus (radhus, parhus, kedjehus) är angivet värde i % av fastighetsarean inom användningsområdet, PBL 4 kap. 11 § 1 st 1 p.

Utformning

f₁ Högsta byggnadshöjd för komplementbyggnad är 4 meter, PBL 4 kap. 16 § 1 st 1 p.

Placering

p₁ Huvudbyggnad ska placeras minst 4,0 meter från fastighetsgräns eller sammanbyggas i gemensam gräns, PBL 4 kap. 16 § 1 st 1 p.

p₂ Komplementbyggnad ska placeras minst 1,5 meter från fastighetsgräns eller sammanbyggas i gemensam gräns, PBL 4 kap. 16 § 1 st 1 p.

p₃ Garage/carport ska placeras minst 6,0 meter från allmän gata där angoring sker, PBL 4 kap. 16 § 1 st 1 p.

Utförande

b₁ Endast 50,0 % av fastighetsarean får hårdgöras, PBL 4 kap. 16 § 1 st 1 p.

b₂ Källare får inte finnas, PBL 4 kap. 16 § 1 st 1 p.

b₃ Byggnad ska utföras i radonsäkert utförande, PBL 4 kap. 16 § 1 st 1 p.

ADMINISTRATIVA BESTÄMMELSER

Genomförandetid

Genomförandetiden är 5 år från det datum planen fått laga kraft., PBL 4 kap. 21 §

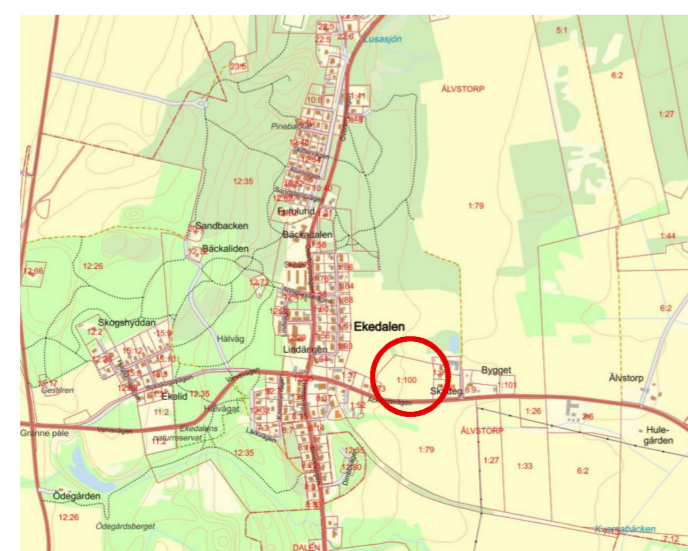
Markreservat för allmännyttiga ändamål

U₁ Markreservat för allmännyttiga underjordiska ledningar. Kvartersmark, PBL 4 kap. 6 §

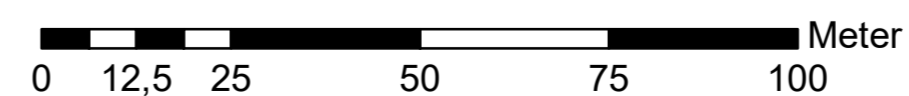
GRUNDKARTA (utdrag ur primärkarta)

- Fastighetsgräns
- Körbana linje
- Häck/staket
- + Elanordning, belyningspunkt
- Byggnader

Översiktskarta



Koordinatsystem: SWEREF99 13 30
Höjdsystem: RH2000
Datum: 2022-06-22
Skala A2 1:1 000



Antagen: 2023-04-13 § 66
Laga kraft: 2023-05-04



Detaljplan för fastigheten
Älvstorp 1:100, "Ekedals Äng"
Ekedalens tätort

Upprättad 2023-03-13

Tidaholms kommun
Samhällsbyggnadsförvaltningen

Dnr. SBN 2020/699

Marie Bengtzon
Planarkitekt



S 178